

ORATORI



Segnavia

"Amici di Poggio Ferrato"



Sentiero degli Oratori

Lunghezza dell'itinerario: km14 (variante km 11)
Tempo di percorrenza: circa 4 ore (variante 3,30)
Dislivello: mt 250 **Salita accumulata:** mt 460 (412)
Difficoltà: escursionismo facile
Equipaggiamento: scarponcini da trekking, mantellina per la pioggia, bastoncini da montagna, macchina fotografica, cannocchiale, acqua.
Periodo consigliato: tutto l'anno ad eccezione dei giorni di caccia.

Si raccomanda di non accendere fuochi; non raccogliere fiori, non abbandonare rifiuti; rispettare gli animali.

Informazioni:

Associazione Culturale Amici di Poggio Ferrato
✉ poggioferratoass@gmail.com
www.amicidipoggioferrato.com
tel. 347.7250825

Testi, grafica e fotografie a cura dell'Associazione Culturale Amici di Poggio Ferrato.

COME ARRIVARE



AGRITURISMI

Cascina Legra, loc. Legra, Val di Nizza, tel. 0383.578218

www.cascinalegra.com

Cascina Serzego, loc. Serzego, Val di Nizza, tel. 338.3262753

www.agriturismocascinaserzego.it

La Cascina di Nonno Marco, loc. Serzego, Val di Nizza, tel. 338.8642901

Due Camini, loc. Due Camini 6, Ponte Nizza, tel. 0383.59541

347.7605547, 349.5835664, www.duecamini.it

La Scuoletta, Sant'Alberto di Butrio, Ponte Nizza, tel. 0383.541899

ALLOGGI

Gattone, via alle Scuole 48, Poggio Ferrato, Val di Nizza, tel. 333.6079851

Panorama Oltre Natura, Poggio Ferrato, Val di Nizza, tel. 339.8017866

B & B Villa Bellaria, Pizzocorno, Ponte Nizza, tel. 0383.549154, 335.6706952

ALIMENTARI

Panificio Alimentari di Culacciati Roberto, Sant'Albano, Costa Croce, Val di Nizza, tel. 333.1151078

Panificio Gattone, Poggio Ferrato, Val di Nizza, tel. 0383.541578

Salumificio Fronti, Loc. Fontanino, Val di Nizza, tel. 0383.578003

AZIENDE AGRICOLE

Azienda Agricola Simone Rolandi DE.CO. Pomella Genovese, Nizza Inf., Val di Nizza, tel. 333.2788948, www.lavalledellafrutta.it

Azienda Agricola "Valle Nizza" di Agosti Gabriele, DE.CO. Pomella Genovese, Moglie, Ponte Nizza, tel. 0383.59376, vallenizza.wixsite.com/website

Società Agricola "Tre valli", Casa Schiavo, Val di Nizza tel. 335.1207283

Azienda Agricola Oranami, Pizzocorno, Val di Nizza tel. 335.333909, 331.3247955, www.oranami.it

BAR RISTORANTI

Lanzarotti, Casa Ponte, Val di Nizza, tel. 0383.578017

Ristorante/Pizzeria Dedomenici, Ponte Nizza, tel. 0383.59128, 339.1507115, www.pizzeriadedomenici.it

Ristorante/Pizzeria Marinella, Trebbiano, Ponte Nizza, tel. 0383.545165

Osteria La Piola, Casa Minchino, Ponte Nizza, tel. 0383.59216

Osteria PappaeCena, Poggio Ferrato, Val di Nizza, tel. 347.2244964



COMUNE
VAL DI NIZZA



Pro Loco
VAL DI NIZZA

Sentiero degli Oratori

sentiero naturalistico












Val di Nizza PV

Val di Nizza PV

Val di Nizza PV



Legenda

-  Sentiero degli Oratori
-  Variante Sentiero degli Oratori
-  Sentiero delle Fontane
-  Sentiero Comunità Montana
-  Sentiero della Salute
-  Partenza
-  Tabella informativa
-  Senso di percorrenza suggerito
-  Oratorio
-  Meteorite
- 

*In copertina: Parrocchia di San Paolo Apostolo
qui sotto: Oratorio di San Lorenzo
in basso: Oratorio della Madonna*

SENTIERO DEGLI ORATORI

Il sentiero degli Oratori è un itinerario escursionistico molto suggestivo, di circa 14 chilometri che collega la chiesa di S. Paolo Apostolo con alcuni Oratori da essa dipendenti.

Dalla bella chiesa, le cui origini risalgono al IX secolo, si scende rapidamente percorrendo un tratto del vecchio sentiero detto dei "Brgnü", fino a lambire le sponde del torrente Nizza e arrivare in località Molino dei Gobbi quindi all'Oratorio di San Lorenzo, edificato nel XVI secolo.

L'itinerario porta a cascina Serzezo, oggi rinomato Agriturismo, e da qui si sale fino a raggiungere le cime del versante destro del torrente Nizza. Le cime si possono raggiungere anche percorrendo la variante di Prato Lungo. Camminando sul sentiero d'altura, si aprono al visitatore scorci panoramici bellissimi: su tutti il panorama che si gode dal monte dell'Orso sulla Val di Nizza e sulla Valle Ardivesta.

Seguendo le indicazioni, si scende a valle attraversando il piccolo agglomerato di Rivarolo, per poi giungere all'Oratorio della Madonna di Casa Schiavo. Questo Oratorio conserva

al suo interno opere in stile Barocco che ne datano le origini al XVII secolo.

Lasciato l'Oratorio, si imbuca il "Sentiero del Partigiano", con una deviazione che porta al cippo che ricorda il sacrificio di Silvano Salvatici.

Nel borgo di Monticelli, offre ristoro la bella fontana, prima di giungere all'Oratorio di San Rocco edificato nel 1632 dai Marchesi Malaspina di Casarasco su committenza del Cardinale Antonio Barberini, Abate Commendatario dell'Abazia di Butrio, per grazia ricevuta dopo l'epidemia di peste che nel 1630 flagellò la valle.

Una piccola deviazione porta a Casarasco, antico



"Castrum Casalaxio" dei primi Malaspina della Lunigiana, che conserva ancora importanti riferimenti storici.

Ritornando sui propri passi, si sale al borgo di Monte; realtà esistente intorno all'anno mille come "domus culta" alle dipendenze dell'Abazia di S. Alberto di Butrio. Percorsi circa 2 chilometri immersi in boschi ombrosi di querce e di castagni, si arriva a Poggio Ferrato; borgo della Val di Nizza non privo di fascino.

Dalla piazzetta si scende per qualche metro sulla strada asfaltata e davanti alla sede dell'Associazione si prosegue sul sentiero che porta all'Oratorio di San Giulio, prossima tappa del cammino.

L'Oratorio, detto anche Oratorio di S. Michele, fu edificato come Cenobio dai monaci di Butrio intorno all'XI secolo. Successivamente trasformato in piccola chiesa, rappresenta una delle testimonianze di culto più antiche della Val di Nizza.

Lasciata alle spalle la località Costa e percorse poche centinaia di metri, in prossimità della croce di ferro, si apre un'ampia panoramica su tutta la Val di Nizza. Dopo i ruderi della cascina Casella, ormai inghiottita dalla vegetazione e le poche case di Solaro, si scende rapidamente alla chiesa di S. Paolo, dove termina la nostra escursione.



Questo sentiero svela la storia, l'ambiente e il culto antico di questa terra, regalandovi una piacevole suggestione che vi accompagnerà lungo tutto il vostro cammino.

*In alto: Oratorio di San Rocco
in basso: Oratorio di San Michele (San Giulio)*